





FORMATO DIAGNÓSTICO SITUACIONAL					
PROYECTO	MEJORAMIENTO DE LA RED DE AGUA POTABLE Y SISTEMA DE ALCANTARILLADO DEL DISTRITO DE QUEROCOTILLO, PROVINCIA CUTERVO, REGIÓN CAJAMARCA - 2020				
LUGAR	Querocotillo	PROVINCIA	Cutervo	REGIÓN:	Cajamarca
COMPONENTE	Línea de conducción	UBICACIÓN	Terreno-camino a las palmas	FECHA :	06/04/2021
ESTADO DE CONSERVACION	bueno				
<div style="display: flex; flex-wrap: wrap; justify-content: space-around;">     </div>					
CARACTERISTICAS					
Descripción	Línea de conducción				
Material	PVC Clase 10				
Dimension	1/2"; 2"; 3"				
Profundidad promedio	1 m				
ESTADO	Operativo				
DEFICIENCIAS					
No se encontraron deficiencias, toda la tubería se encuentra enterrada.					
CONCLUSION					
Aprovechar la infraestructura existente en línea de conducción					